

Zmluva o budúcej zmluve o zriadení vecného bremena

číslo 2017/.....

(ďalej len „zmluva“ v príslušnom tvare)

uzatvorená podľa § 50a a § 151n a nasl. Občianskeho zákonníka č. 40/1964 Zb. medzi týmito zmluvnými stranami:

Slovenské elektrárne, a.s.

Sídlo: Mlynské nivy 47, 821 09 Bratislava
Právna forma: akciová spoločnosť zapísaná v Obchodnom registri vedenom Okresným súdom Bratislava I, oddiel Sa, vložka č. 2904/ B
v mene spoločnosti koná: Ing. Richard Bíro
Riaditeľ úseku bezpečnosti, dohľadu a služieb
IČO: 35 829 052
DIČ: 2020261353
IČ DPH: SK 2020261353
Bankové spojenie: UniCredit Bank Czech Republic and Slovakia, a.s., pobočka zahr.banky
IBAN kód: SK71 1111 0000 0000 0525 7593

(ďalej ako „budúci povinný z vecného bremena“ v príslušnom tvare)

a

Trenčiansky samosprávny kraj so sídlom v Trenčíne

Sídlo: K dolnej stanici 7282/20A, 911 01 Trenčín
zastúpený: Ing. Jaroslav Baška - predseda
IČO: 36126624
DIČ: 2021613275
IČ pre DPH: nie je platiteľom DPH
Bankové spojenie: Štátna pokladnica
IBAN: SK51 8180 0000 0070 0050 4489

(ďalej ako „budúci oprávnený z vecného bremena“ v príslušnom tvare)

(ďalej spoločne aj ako „zmluvné strany“ a jednotlivu ako „zmluvná strana“ v príslušnom tvare)

Článok 1 Predmet zmluvy

1. Budúci povinný z vecného bremena je vlastníkom pozemkov nachádzajúcich sa v katastrálnom území Hloža - Podhorie, obec Beluša, okres Púchov, ktoré sú zapísané v katastri nehnuteľností vedenom Okresným úradom Púchov, katastrálnym odborom nasledovne:

Parcelné číslo	Celková výmera pozemku (m ²)	Druh pozemku	Číslo LV	Vlastnícky podiel
KNC 968/5	29	Záhrady	2085	1/1
KNC 967/2	58	Zastavané plochy a nádvoria	2085	1/1
KNE 677/3	59	Zastavané plochy a nádvoria	3146	1/1

(ďalej len ako „budúci zaťažený pozemok“)

2. Budúci povinný z vecného bremena má záujem zriadiť vecné bremeno v prospech budúceho oprávneného z vecného bremena k budúcemu zaťaženému pozemku, príp. jeho časti, na ktorom bude v rámci stavby cyklotrasy realizovanej v rámci projektu „Zlepšenie cyklistickej infraštruktúry v TSK“, časť 5: úsek Ladce – Púchov, ktorej stavebníkom bude budúci oprávnený z vecného bremena, osadená stavba cyklotrasy podľa situácie, ktorá tvorí Prílohu č. 1 tejto zmluvy a podľa predbežného zamerania vykonaného geometrickým plánom č. 13/2017/B vyhotoveným obchodnou spoločnosťou GEOPOZ, s.r.o., so sídlom Komenského 10C, 974 01 Banská Bystrica, IČO: 31628826 (Príloha č. 2 tejto zmluvy), tvoriacim súčasť dokumentácie pre územné rozhodnutie a slúžiacim ako podklad k územnému konaniu, ktorým boli pre účely územného konania zamerané pozemky určené pre trvalý záber pre vyššie uvedenú stavbu v nasledovnom predbežnom rozsahu:

Číslo dielu podľa GP	Parcelné číslo	Celková výmera pozemku (m2)	Druh pozemku	Číslo LV	Predpokladaný záber (výmera dielu podľa GP v m2)	Vlastnícky podiel	Výmera pripadajúca na vlastnícky podiel v m2 (podielová výmera záberu)
18 TZ	KNC 968/5	29	Záhrady	2085	20	1/1	20
15 TZ	KNC 967/2	58	Zastavané plochy a nádvoria	2085	58	1/1	58
35 TZ	KNE 677/3	59	Zastavané plochy a nádvoria	3146	59	1/1	59

3. Účelom zmluvy je získanie právneho vzťahu k pozemku na zabezpečenie realizácie a udržateľnosti projektu „Zlepšenie cyklistickej infraštruktúry v TSK“, časť 5: úsek Ladce – Púchov, predkladaného v rámci Operačného programu IROP. Realizácia projektu spočíva vo vybudovaní a prevádzkovaní stavby vo verejnom záujme, ktorej stavebníkom bude budúci oprávnený z vecného bremena a udržateľnosť projektu spočíva v jeho udržaní po dobu piatich (5) rokov od finančného ukončenia projektu.
4. Budúci povinný z vecného bremena a budúci oprávnený z vecného bremena sa touto zmluvou zaväzujú, že po spresnení záberu budúceho zaťaženého pozemku, ak budúci zaťažený pozemok uvedený v bode 1. a 2. tohto článku tejto zmluvy bude naďalej súčasťou stavby „Zlepšenie cyklistickej infraštruktúry v TSK“, časť 5: úsek Ladce – Púchov, po vydaní kolaudačného rozhodnutia na predmetnú stavbu (resp. jednotlivú etapu stavby), v súlade s porealizačným geometrickým plánom uzatvoria zmluvu o zriadení vecného bremena na budúci zaťažený pozemok uvedený v bode 1. tohto článku tejto zmluvy, príp. jeho časť vytvorenú porealizačným geometrickým plánom.
5. Zmluvou o zriadení vecného bremena budúci povinný z vecného bremena zriadi v prospech budúceho oprávneného z vecného bremena vecné bremeno spočívajúce v povinnosti budúceho povinného z vecného bremena ako vlastníka budúceho zaťaženého pozemku:
- striepť na budúcom zaťaženom pozemku právo budúceho oprávneného z vecného bremena na výstavbu a umiestnenie stavby „Zlepšenie cyklistickej infraštruktúry v TSK“, časť 5: úsek Ladce – Púchov v rozsahu, v akom bude po zrealizovaní stavby vyznačená v porealizačnom geometrickom pláne, vyhotovenie ktorého zabezpečí budúci oprávnený z vecného bremena,
 - striepť prevádzkovanie, užívanie, údržbu, opravy, rekonštrukciu, modernizáciu stavby „Zlepšenie cyklistickej infraštruktúry v TSK“, časť 5: úsek Ladce – Púchov a za tým účelom striepť právo prechodu a prejazdu zamestnancov a vozidiel budúceho oprávneného z vecného bremena, príp. zamestnancov a vozidiel ním určenej organizácie.

6. Budúce vecné bremeno bude spojené s vlastníctvom nehnuteľnosti – budúceho zaťaženého pozemku, príp. jeho časti vytvorenej geometrickým plánom, ktoré spolu s vlastníctvom prechádza na nadobúdateľa, t.j. povinným z vecného bremena je vlastník alebo spoluvlastníci budúceho zaťaženého pozemku, príp. jeho časti vytvorenej geometrickým plánom.
7. Budúce vecné bremeno sa zriadi na dobu neurčitú.

Článok 2

Náhrada za zriadenie vecného bremena a spôsob jej úhrady

1. Zmluvné strany sa dohodli, že vecné bremeno vymedzené v čl. 1 tejto zmluvy sa zriadi odplatne za jednorazovú náhradu vo výške, ktorá bude zistená znaleckým posudkom vypracovaným príslušným znalcom v odbore Stavebníctvo v súlade s Vyhláškou MS SR č. 492/2004 Z.z. v platnom znení vypracovaným na základe objednávky budúceho oprávneného z vecného bremena.
2. Zmluvné strany sa dohodli, že budúci oprávnený z vecného bremena zaplatí budúcemu povinnému z vecného bremena jednorazovú náhradu za vecné bremeno podľa predchádzajúceho bodu tohto článku tejto zmluvy bezhotovostným prevodom na účet budúceho povinného z vecného bremena a to v lehote do 30 dní odo dňa doručenia rozhodnutia o povolení vkladu vecného bremena do katastra nehnuteľností budúcemu oprávnenému z vecného bremena.

Článok 3

Práva a povinnosti zmluvných strán

1. Budúci povinný z vecného bremena zodpovedá za to, že na budúcom zaťaženom pozemku neviaznu ťarchy, vecné bremená, záložné práva a ani iné právne závädy, o ktorých by písomne neinformoval budúceho oprávneného z vecného bremena. V prípade akejkolvek závädy, o ktorej nebol budúci oprávnený z vecného bremena včas upovedomený, zodpovedá budúci povinný z vecného bremena za prípadnú škodu.
2. Budúci povinný z vecného bremena vyhlasuje, že k budúcemu zaťaženému pozemku neprebíha žiadne konanie u notára, na súde, prípadne na inom orgáne štátnej správy, o ktorom by písomne neinformoval budúceho oprávneného z vecného bremena, že údaje v predložených dokladoch o vlastníctve sú správne a pravdivé, že budúci povinný z vecného bremena je identický s osobou uvedenou v dokladoch o vlastníctve a zodpovedá za to, že už ďalšia osoba nemôže predložiť doklad o tom, aby mohla deklarovat' jej vlastníctvo, resp. spoluvlastníctvo k budúcemu zaťaženému pozemku. Inak budúci povinný z vecného bremena zodpovedá za škodu, ktorá by v tejto súvislosti vznikla budúcemu oprávnenému z vecného bremena.
3. Vyhovenie zmluvy o zriadení vecného bremena zabezpečí budúci oprávnený z vecného bremena v rozsahu práv a povinností dohodnutých zmluvnými stranami v tejto zmluve a budúci povinný z vecného bremena sa zaväzuje zmluvu podpísať úradne osvedčeným podpisom do 14 dní od doručenia jej návrhu s výzvou budúceho oprávneného na uzavretie zmluvy o zriadení vecného bremena. Náklady na vyhotovenie geometrického plánu ako aj náklady na vklad práva zodpovedajúceho vecnému bremenu uhradí budúci oprávnený z vecného bremena.
4. Ak budúci povinný z vecného bremena nesplní záväzok uzavrieť budúcu zmluvu o zriadení vecného bremena na základe výzvy budúceho oprávneného z vecného bremena vykonanej v súlade s týmto článkom tejto zmluvy v lehote do 14 dní od doručenia návrhu zmluvy o zriadení vecného bremena spolu s výzvou budúceho oprávneného z vecného bremena na jej uzavretie, môže sa budúci oprávnený z vecného bremena domáhať na súde, aby vyhlásenie vôle budúceho povinného z vecného bremena bolo nahradené súdnym rozhodnutím.

5. Návrh na vklad práva zodpovedajúceho vecnému bremenu do katastra nehnuteľností vyhotoví a podá budúci oprávnený z vecného bremena na svoje náklady po zverejnení zmluvy v zmysle § 47a Občianskeho zákonníka v nadväznosti na § 5a zákona č. 211/2000 Z. z. o slobodnom prístupe k informáciám a o zmene a doplnení niektorých zákonov v znení neskorších predpisov (zákon o slobode informácií).
6. Táto zmluva je pre budúceho oprávneného z vecného bremena, ktorý bude budúcim stavebníkom stavby dokladom vzťahu k budúcemu zaťaženému pozemku ako iné právo k pozemku podľa § 58 ods. 2 v spojení s § 139 ods. 1 zákona č. 50/1976 Zb. stavebný zákon v znení neskorších predpisov.
7. Budúci povinný z vecného bremena týmto udeľuje budúcemu oprávnenému z vecného bremena svoj súhlas s umiestnením, výstavbou a užívaním pozemku špecifikovaného v článku 1 tejto zmluvy „Zlepšenie cyklistickej infraštruktúry v TSK“, časť 5: úsek Ladce – Púchov a to výslovne pre účely územného konania, stavebného konania a kolaudačného konania stavby cyklotrasy realizovanej v rámci tohto projektu. Za týmto účelom prenecháva touto zmluvou budúcemu oprávnenému z vecného bremena, ako i tretím osobám splnomocneným alebo povereným budúcim oprávneným z vecného bremena, právo bezodplatne užívať budúci zaťažený pozemok na realizáciu výstavby cyklotrasy realizovanej v rámci predmetného projektu.
8. Budúci povinný z vecného bremena sa zaväzuje, že sa až do okamihu splnenia alebo zániku všetkých povinností vyplývajúcich z tejto zmluvy zdrží akéhokoľvek konania, ktoré by bránilo alebo znemožnilo uzatvorenie budúcej zmluvy o zriadení vecného bremena podľa tejto zmluvy. Budúci povinný z vecného bremena sa najmä zaväzuje, že budúci zaťažený pozemok nescudzí tretím osobám ani ho nezaťaží právom tretích osôb akéhokoľvek druhu. Inak budúci povinný z vecného bremena zodpovedá za škodu, ktorá by porušením tohto záväzku vznikla budúcemu oprávnenému z vecného bremena.

Článok 4 **Záverečné ustanovenia**

1. Túto zmluvu možno meniť a doplniť len po predchádzajúcom súhlase zmluvných strán, a to písomným dodatkom podpísaným oboma zmluvnými stranami. Budúci povinný z vecného bremena berie na vedomie a súhlasí s tým, že v rámci spresňovania situovania stavby v teréne a ďalšieho stupňa projektovej dokumentácie môže nastať čiastočný posun záberu s dopadom na budúci zaťažený pozemok a výmeru záberu. Zmluva o zriadení vecného bremena bude realizovaná podľa skutočného záberu stavby.
2. Zmluva je vyhotovená v 5 vyhotoveniach, z ktorej 2 vyhotovenia obdrží budúci povinný z vecného bremena a 3 vyhotovenia obdrží budúci oprávnený z vecného bremena.
3. Vzťahy zmluvných strán založené touto zmluvou, ktoré zmluva výslovne neupravuje, sa riadia príslušnými ustanoveniami Občianskeho zákonníka a ostatných platných právnych predpisov Slovenskej republiky.
4. Zmluva nadobúda platnosť dňom podpisu zmluvnými stranami a účinnosť dňom nasledujúcim po dni jej zverejnenia na webovom sídle budúceho oprávneného z vecného bremena v zmysle § 47a ods. 1 Občianskeho zákonníka v spojení s § 5a zákona č. 211/2000 Z. z. o slobodnom prístupe k informáciám v znení neskorších predpisov.
5. Zmluvné strany berú na vedomie, že plnenie zo zmluvy nenastane v prípade, ak nebude vydané stavebné povolenie, alebo nenadobudne právoplatnosť, alebo z iného vážneho dôvodu nebude možné začať alebo pokračovať v stavbe cyklotrasy plánovanej v rámci projektu „Zlepšenie cyklistickej infraštruktúry v TSK“, časť 5: úsek Ladce – Púchov. Zmluvné strany sa dohodli, že momentom vzniku okolností podľa predchádzajúcej vety táto zmluva zaniká. Zmluvné strany sa

taktiež dohodli, že v prípade že nastanú okolnosti podľa tohto bodu, budúci oprávnený z vecného bremena sa zaväzuje o nich bezodkladne informovať budúceho povinného z vecného bremena.

6. Práva a povinnosti budúceho povinného z vecného bremena vyplývajúce z tejto zmluvy prechádzajú na nasledujúcich právnych nástupcov.
7. Zmluvné strany vyhlasujú, že ich zmluvná voľnosť nie je obmedzená, túto zmluvu uzatvorili na základe ich slobodnej vôle, zmluva nebola uzatvorená v tiesni a za nápadne nevýhodných podmienok, zmluvu si prečítali, jej obsahu rozumejú a na znak súhlasu ju podpisujú.
8. Neoddeliteľnou súčasťou tejto zmluvy je situácia ako Príloha č. 1 tejto zmluvy a geometrický plán č. 13/2017/B vyhotovený obchodnou spoločnosťou GEOPOZ, s.r.o., so sídlom Komenského 10C, 974 01 Banská Bystrica, IČO: 31628826 ako Príloha č. 2 tejto zmluvy.

V Trenčíne, dňa 2.8.2017

Budúci oprávnený z vecného bremena:
Trenčiansky samosprávny kraj

10-08-2017

V Bratislave dňa

Budúci povinný z vecného bremena:
Slovenské elektrárne, a.s.

.....
Ing. Jaroslav Baška
predseda

.....
Ing. Richard Bíro
riaditeľ úseku bezpečnosti, dohľadu a služieb

DOKUMENTÁCIA PRE ÚZEMNÉ ROZHODNUTIE

„ZLEPŠENIE CYKLISTICKEJ INFRAŠTRUKTÚRY V TSK ČASŤ 5: ÚSEK LADCE – PÚCHOV“

G. ZÁBER POZEMKOV – GEOMETRICKÉ PLÁNY

Geometrický plán je podkladom na právne úkony, keď údaje doterajšieho stavu výkazu výmer sú zhodné s údajmi platných výpisov z katastra nehnuteľností.

Vyhoviteľ Geopoz, s. r. o. Komenského 10C 974 01 Banská Bystrica IČO: 31628826	Kraj Trenčiansky	Okres Púchov	Obec Beluša
	Kat. územie Hloža - Podhorie	Číslo plánu 13/2017/B	Mapový list Ilava 0-3, 0-4
PREDBEŽNÝ GEOMETRICKÝ PLÁN <i>na trvalý a dočasný záber pozemkov</i>			
Vyhoviteľ		Autorizačne overil	
Dňa: 27.2. 2017	Meno: Vladimír Delina	Dňa: 27.2. 2017	Meno: Ing. Tibor Bugár
Nové hranice boli v prírode označené -		Náležitosti a presnosťou zodpovedá predpisom	
Záznam podrobného merania (meračský náčrt) č. -			
Súradnice bodov označených číslami a ostatné meračské údaje sú uložené vo všeobecnej dokumentácii			
		Pečiatka a podpis	

VÝKAZ VÝMER

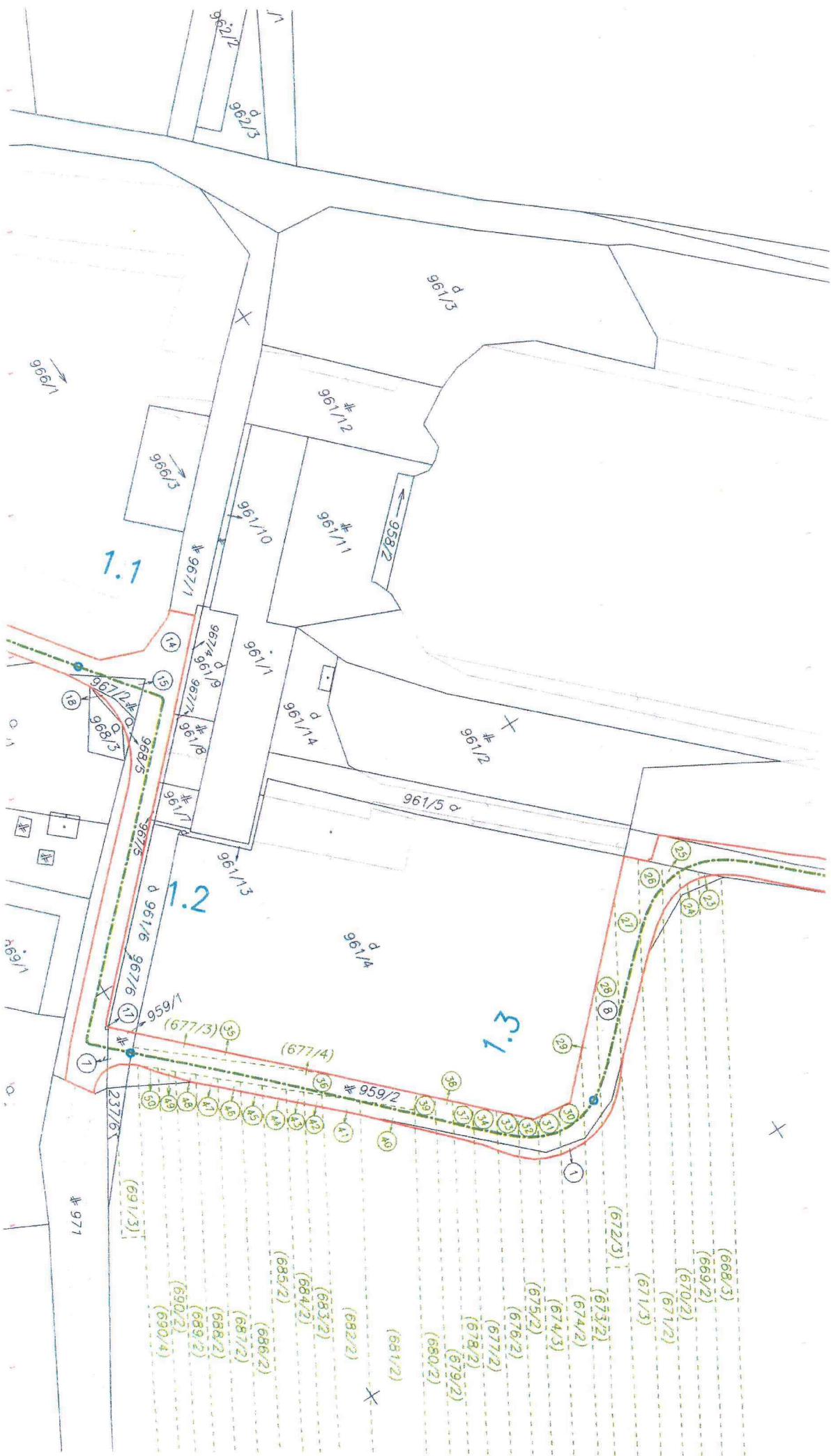
strana 1

Doterajší stav					Zmeny					Nový stav							
Číslo					Výmera		Druh pozemku	Diel číslo	k parcele číslo	m ²	od parcely číslo	m ²	Číslo parcely	Výmera		Druh pozemku kód	Vlastník, (iná oprávnená osoba) adresa, (sídlo)
pžkn. vložky PK	listu vlastn. LV	PK	KN-E	KN-C										ha	m ²		
	2485			958/1	9	1417	vodná pl.	2	TZ	381							Stav právny Legenda: TZ = trvalý záber Poznámka: Dočasný záber sa v k. ú. Hloža-Podhorie nenachádza.
								3	TZ	118							
								4	TZ	26							
								5	TZ	10							
								6	TZ	38							
	2485			959/1		56	zast. pl.	7	TZ	38							
	2485			959/3		5788	zast. pl.	9	TZ	4535							
	2485			967/1		1739	zast. pl.	14	TZ	984							
	2085			967/2		58	zast. pl.	15	TZ	58							
	2485			967/6		33	zast. pl.	17	TZ	1							
	2085			968/5		29	záhrada	18	TZ	20							
	2119			972/2		80	orná p.	20	TZ	7							
	3065		226			587	ostat. pl.	21	TZ	22							
	3065		227			188	ostat. pl.	22	TZ	39							
	3143		668/3			1523	orná p.	23	TZ	2							
	2600		669/2			1394	orná p.	24	TZ	11							
	3073		670/2			1315	orná p.	25	TZ	24							
	2769		671/2			1437	orná p.	26	TZ	81							

VÝKAZ VÝMER

strana 2

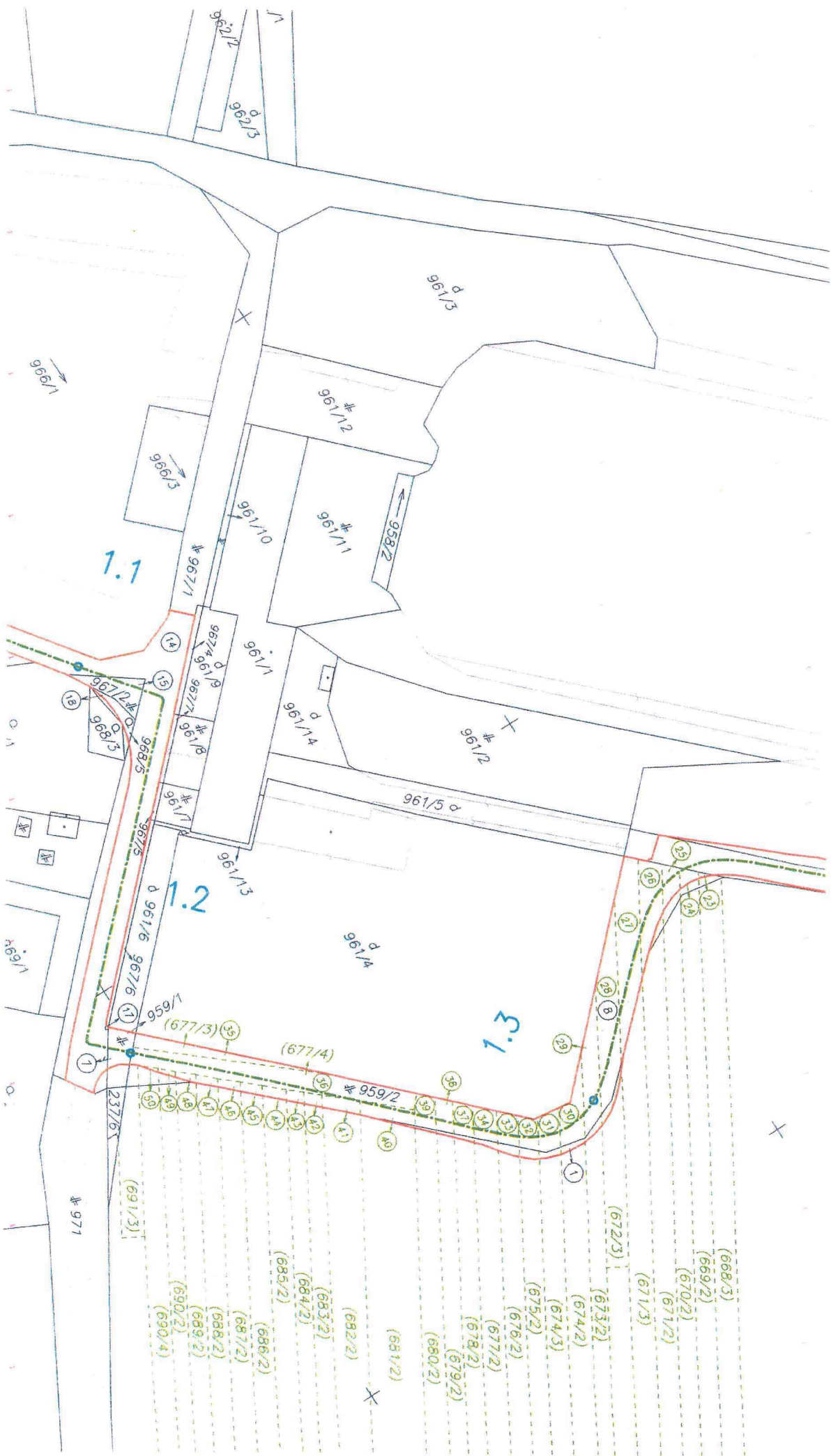
Doterajší stav					Zmeny							Nový stav					
Číslo					Výmera		Druh pozemku	Diel číslo	k parcele číslo	m ²	od parcely číslo	m ²	Číslo parcely	Výmera		Druh pozemku kód	Vlastník, (iná oprávnená osoba) adresa, (sídlo)
pzkn. vložky	listu vlastn.	parcely		ha										m ²	ha		
PK	LV	PK	KN-E	KN-C									ha	m ²	kód		
	2436		671/3			1487	orná p.	27	TZ	161							
	3091		672/3			314	orná p.	28	TZ	156							
	2644		673/2			1112	orná p.	29	TZ	85							
	3969		674/2			1325	orná p.	30	TZ	61							
	3075		674/3			1204	orná p.	31	TZ	41							
	3061		675/2			1054	orná p.	32	TZ	34							
	3050		676/2			1206	orná p.	33	TZ	37							
	3055		677/2			1216	orná p.	34	TZ	38							
	3146		677/3			59	zast. pl.	35	TZ	59							
	3065		677/4			238	ostat. pl.	36	TZ	238							
	3075		678/2			1047	orná p.	37	TZ	30							
	2387		679/2			1289	orná p.	38	TZ	27							
	2440		680/2			1403	orná p.	39	TZ	31							
	2676		681/2			2760	orná p.	40	TZ	38							
	3717		682/2			1628	orná p.	41	TZ	21							
	2056		683/2			1267	orná p.	42	TZ	9							
	2745		684/2			932	orná p.	43	TZ	8							
	2557		685/2			1184	orná p.	44	TZ	11							



1.1

1.2

1.3



1.1

1.2

1.3



1.1

1.2

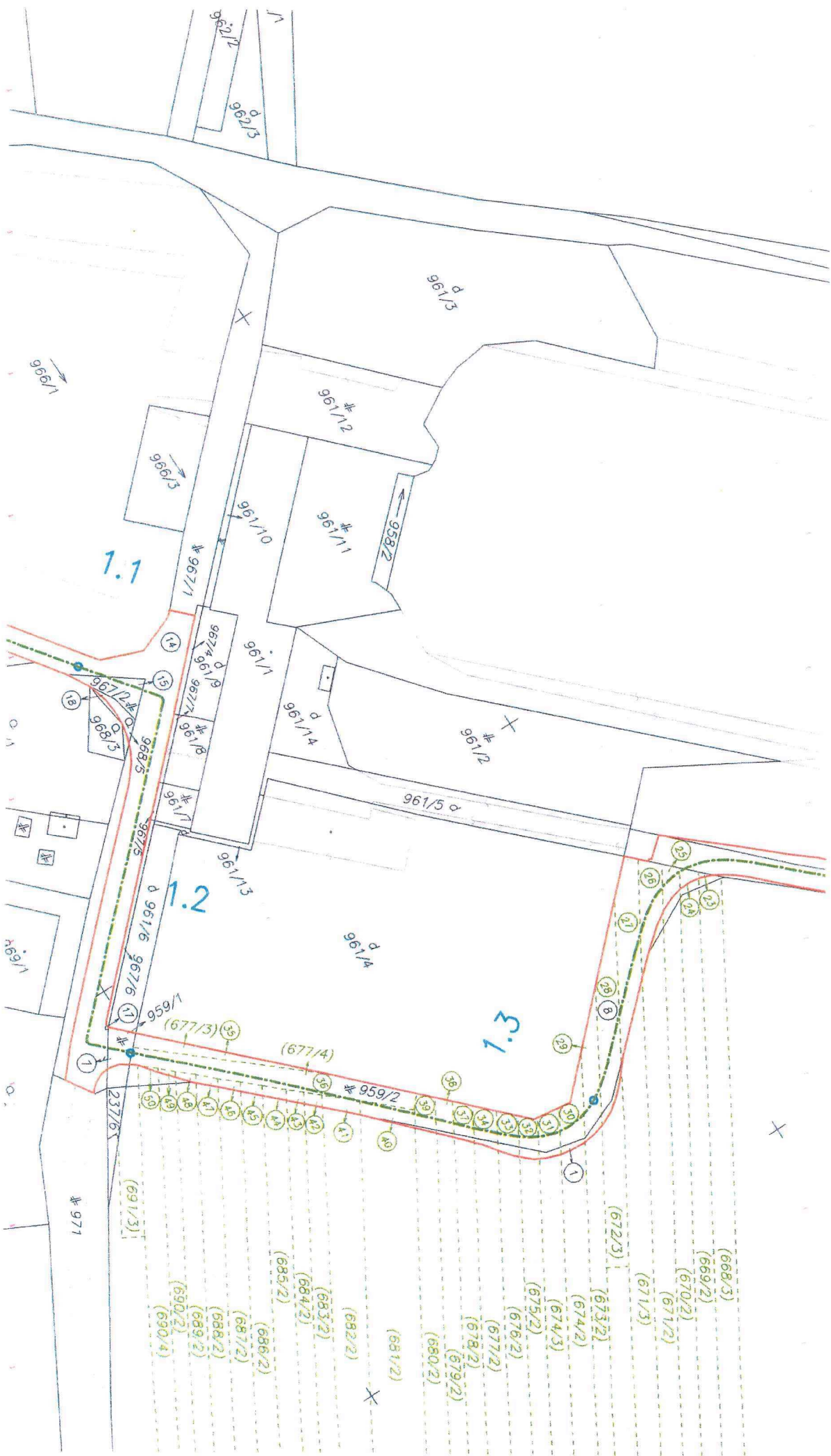
1.3



1.1

1.2

1.3



1.1

1.2

1.3

